



SECRETARÍA DE AGRICULTURA,
GANADERÍA, PESCA Y ALIMENTOS

INFORME SEMANAL AL 05/07/07

- Evolución de los cultivos al 05/07/07
 - ❖ Precipitaciones
 - ❖ Cosecha Gruesa, Campaña 2006/07 (Algodón, Maíz, Maní, Poroto, Soja y Sorgo Granífero)
 - ❖ Cosecha Fina, Campaña 2007/08 (Cebada Cervecera, Colza, Lino y Trigo)
- Evolución de la Superficie Sembrada y Cosechada – Resumen
- Avance de la cosecha de Maíz, 2006/07
- Avance de la cosecha de Maní, 2006/07
- Avance de la cosecha de Soja, 2006/07
- Avance de la cosecha de Sorgo, 2006/07
- Avance de la siembra de Cebada Cervecera, 2007/08
- Avance de la siembra de Trigo, 2007/08
- Area sembrada de granos y algodón, 1997/98-2006/07
- Volúmenes de producción de granos y algodón, 1997/98-2006/07
- Producción de cultivos en la República Argentina, 2006/07
- Humedad del suelo y aspectos del cultivo
- Precipitaciones de Junio – Cuadro Comparativo
- Registros pluviométricos semanales entre el 27/06/07 y el 03/07/07
- Mapa de precipitaciones

SECRETARIA DE AGRICULTURA, GANADERÍA, PESCA Y ALIMENTOS

Dirección de Coordinación de Delegaciones

PRECIPITACIONES (del 27/6 al 3/7)

El período transcurrió sin avisos de lluvia en las provincias de la región pampeana.

Hubo algunos registros aislados en **Corrientes**.

EVOLUCION DE LOS CULTIVOS AL 5/7/07

COSECHA GRUESA – CAMPAÑA 2006/07

Algodón

Se llevan cosechadas unas 372 mil ha, con un rinde bruto que promedia los 1.200 kg/ha.

La cosecha está muy lenta en Cruz del Eje; aproximadamente en un 50 % de avance de cosecha, por faltante de mano de obra. Se estima la finalización para el 15 de agosto.

Continúa la recolección en los departamentos Moreno y Juan Felipe Ibarra, en **Santiago del Estero**, con algunos atrasos derivados de un cúmulo de factores. En los casos en que se aplicó la tecnología de surcos estrechos, la escasez de máquinas adaptadas a esa tecnología, aparece como un factor crítico. Contribuyen a esta escasez, el mayor volumen de masa vegetal desarrollada por los cultivos en la presente campaña, que motiva menores velocidades de trabajo y, en consecuencia, mayores demoras. A esto se suman las deficiencias en la oferta de gasoil y, a nivel de desmotadoras, las restricciones energéticas plantean dudas respecto a la posibilidad de permitir un flujo adecuado de la materia prima hacia las mismas. En la zona de influencia de Los Jurés (norte y este del departamento Taboada, y sur y este de J. F. Ibarra) se espera que la cosecha se extienda a lo largo del mes de julio, debido a la escasez de mano de obra para levantar el producto en superficies chicas, donde la entrada de cosechadoras es inviable.

Maíz

Buenos Aires

Si bien no llovió en Bolívar, hubo días con mucha niebla y lloviznas débiles los primeros días de esta semana, que no permitieron la finalización de la cosecha.

En Pergamino, finalizada la siembra, los trigos han emergido muy bien y están creciendo a un ritmo adecuado para la época del año por la que estamos atravesando.

Se están levantando los últimos lotes en Pigüé, que generalmente se cosechan con baja humedad, para ser almacenados en el campo con destino forrajero.

A pesar de que en Tandil se pueden individualizar algunos lotes aún no trillados, su superficie no es significativa, y por lo tanto se ha dado por finalizada la cosecha de este cultivo.

Córdoba

Avanza lentamente en la zona de San Francisco la cosecha de lotes de maíz de segunda, correspondientes a siembras tardías. Los rindes, al igual que la calidad del grano siguen siendo buenos en general.

Siguen quedando algunos lotes de maíz sin trillar en Villa María, muy desfavorecidos en estas semanas por el estado climático (elevada humedad), lo que impide una cosecha con granos secos.

La Pampa

Fin de cosecha en Santa Rosa, con rendimientos cercanos a 3.000 kg/ha.

Santa Fe

En Avellaneda continúa lentamente la cosecha, por alta humedad del grano. En general se obtienen rendimientos buenos, previéndose que los más tardíos disminuirán su producción debido las bajas temperaturas que afectaron al cultivo.

Avanzó lentamente en Rafaela la cosecha de los últimos lotes de maíz de segunda o tardío, a medida que se reduce la humedad y alcanzan madurez comercial. Asimismo, en algunas zonas continuó la trilla de lotes con alta humedad del grano, cuyo destino es la confección de silaje para reserva forrajera.

Chaco

Los rindes han decaído un poco por el frío que se viene manifestando desde hace casi un mes, coincidentemente con el último estadio de maduración.

NOA

En Salta y Jujuy continúa la cosecha a un buen ritmo calculándose finalizar para fines de julio, aunque podrían quedar algunos lotes para los primeros días de agosto; los rindes promedio son de 45 y 41 qq/ha, respectivamente.

Prosigue la cosecha en **Santiago del Estero**. En el departamento Rivadavia, los últimos lotes de segunda están entregando productividades de 35qq/ha, estimándose el final de la cosecha en los próximos diez o quince días. En el departamento Moreno, la cosecha avanza lentamente, en general a la espera de un mejor secado de los granos. En algunos casos, y dada esta circunstancia y la escasez de gasoil, se prioriza la cosecha de algodón.

Maní

En la provincia de **Córdoba**, en la zona que comprende la delegación Río Cuarto, se encuentra a la espera de su cosecha solamente un 3% de la superficie sembrada con maní rosado, las cuales ya están arrancadas. Los rendimientos se consideran muy buenos de acuerdo a lo esperado, con un promedio general de 30 qq/ha.

Del área total sembrada con maní rosado, en la provincia de **Jujuy** se encuentra recolectado un 90%, distribuyéndose en los departamentos San Pedro y Santa Bárbara, ambos con porcentajes similares. El rendimiento promedio es de 14 qq/ha.

Poroto

Fin de la recolección de poroto negro y de color. A nivel nacional, la producción de estas variedades se situaría alrededor de las 110.700 t y 49.200 t, respectivamente.

Leves heladas producidas en Orán, San Martín, Metán y Rosario de la Frontera en **Salta**, han originado que los rindes del poroto alubia sean levemente inferiores a la campaña anterior.

Soja

Buenos Aires

Cerca de finalizar la trilla de sembradíos de segunda implantación, con un rendimiento promedio para toda el área levemente superior a los 17 qq./ha., estimando un área perdida inferior al 1% del total de la superficie sembrada, por causa del estrés hídrico soportado durante el período de emergencia de las plántulas.

El progreso de la recolección en la zona que comprende la delegación Tres Arroyos ha sido escaso, debido a las precipitaciones registradas durante el fin de semana; a la fecha se lleva trillado un 99% del área total sembrada con cultivos de segunda ocupación. En el partido de Tres Arroyos, el avance es de un 97% de la superficie apta, con rindes promedios de 9 qq/ha, en tanto que similares avances y rendimientos se registran en el partido de Necochea.

En los partidos de Coronel Suárez y General Lamadrid, pertenecientes a la delegación Pigüé restan levantar los últimos lotes de segunda. El avance de la trilla para toda el área se estima en aproximadamente un 98% de la superficie cosechable, con un rendimiento promedio levemente superior a los 19 qq/ha.

Sorgo Granífero

Se cosecharon los últimos lotes en Marcos Juárez, con rendimientos de 5.900 kg/ha.

A punto de finalizar la recolección en Pigüé, Chaco y Santiago del Estero, estando algo más retrasada en Santa Rosa y Avellaneda.

COSECHA FINA – CAMPAÑA 2007/08

Cebada Cervecera

Inicio de la siembra en Pigüé.

En los distritos del departamento Caseros en los que se ha logrado una correcta implantación del cultivo, tal los casos de Los Quirquinchos y Berabevú, se realizan seguimientos basados en monitoreos técnicos de detección temprana de enfermedades, como así también de necesidades nutricionales. Estos se determinan por análisis químicos de suelos y su relación con la biomasa de las plantas.

Prosigue la siembra en Venado Tuerto, sin mayor novedad.

Colza

En provincia de **Buenos Aires**, en zona de la delegación Bahía Blanca, se observa un preocupante déficit de humedad en los cultivos implantados en el área de secano,. En áreas de riego las condiciones mejoran, aunque no en la forma deseada.

Se da por finalizada la siembra en la provincia de **Entre Ríos**, en la zona de Rosario de Tala, con un área que rondaría las 770 Has. Algunos productores que pensaban realizar pequeños lotes adicionales a modo de prueba, desistieron al encontrarse finalizada la fecha de siembra.

En el área del departamento San Justo, provincia de **Córdoba**, los lotes implantados continúan normalmente con su ciclo de crecimiento; el estado general, al igual que el sanitario, es adecuado. En lotes sembrados en el departamento Colón, se produjeron pérdidas de plántulas por el ataque de palomas.

Lino

La falta de interés de los productores de la zona de Rosario del Tala, en la provincia de **Entre Ríos**, para la implantación del cultivo, debido a los bajos precios, sumado a que la época ideal de implantación ha finalizado, han afectado fuertemente la intención de siembra; se estima lograr unas 1000 has aproximadamente.

En la zona de Avellaneda, provincia de **Santa Fe**, terminaron las labores de siembra en los departamentos General Obligado y San Javier; se observa una importante reducción del área sembrada a causa de los bajos precios de la campaña precedente y a las dificultades en su comercialización. La evolución del cultivo es adecuada, a pesar de la falta de precipitaciones.

Trigo

Buenos Aires

La siembra está detenida en la delegación Bahía Blanca, ante la falta de humedad.

En Bolívar hubo días con mucha niebla, y lloviznas débiles los primeros días de esta semana, que favorecieron las condiciones para la siembra.

Con buen ritmo de avance en Lincoln, ya se terminaron de sembrar los trigos de ciclo largo y se están sembrando los de ciclo intermedio corto, llegando casi al 80 % de avance de siembra; por ahora la humedad es suficiente, aunque harían falta algunos milímetros para las lomas. Debido al aumento de superficie, faltaron algunas variedades para casos puntuales.

Se está completando satisfactoriamente la superficie de siembra en Pehuajó.

En Pergamino, finalizada la siembra, los trigos han emergido muy bien y están creciendo a un ritmo adecuado para la época del año por la que estamos atravesando.

Por falta de humedad, está aminorando en Pigüé el ritmo de siembra, sobre todo en labranza convencional; si no se registran lluvias prontamente, se verá afectada seriamente la superficie a cubrir.

También en Tandil, la escasa humedad del perfil está generando dificultad en la siembra de trigos de ciclo largo, produciendo un vuelco de algunos productores a ciclos medios o cortos. Ello ha generado un avance poco significativo en el avance del área sembrada.

Las condiciones de extremo frío siguen demorando la siembra en Tres Arroyos. La humedad presente en el perfil del suelo, es bastante mejor que la de la campaña pasada. Se espera un mejor nacimiento de las sementeras, aun con el excesivo frío, que está demorando bastante la emergencia de las plántulas.

Los trigos de ciclo largo ya fueron implantados en Veinticinco de Mayo; hay falta de humedad, agravada por heladas.

Córdoba

Si bien se continuó sembrando en Laboulaye, la actividad fue menos intensa. Han desmejorado las condiciones de humedad y por ende el ritmo de las labores. No obstante, aprovechando su desarrollo radicular, los lotes tempranos mantienen un buen aspecto y están próximos a macollar. Durante el transcurso de julio, habrá tiempo para sembrar ciclos cortos y completar así el área estimada.

En Marcos Juárez el cultivo se desarrolla lentamente en su fase vegetativa, por las bajas temperaturas que llegan a los valores de 3–4 °C bajo cero a 5 cm del suelo. La humedad en el suelo es adecuada; prevalecen días de alta humedad ambiente y niebla. No se detecta presencia de enfermedades fúngicas y tampoco problemas de plagas. El trigo sembrado para pasto o doble propósito, presenta pleno macollaje y se realizan los cortes correspondientes.

Durante la semana prosiguió a ritmo lento la siembra en San Francisco, pero debido a la dificultad para conseguir semilla el productor debió implantar variedades de ciclos que no son los indicados para esta época. El estado general de los lotes sembrados es bueno, al igual que el aspecto sanitario. Los lotes sembrados temprano presentan un buen macollaje y una altura de 20-25 cm; los sembrados a mediados de mayo y junio presentan un lento nacimiento como consecuencia de las bajas temperaturas, y hoy tienen 3-4 hojas.

En Villa María la siembra está prácticamente concluida. El cultivo está en muy buen estado; las zonas que recibieron algunos milímetros de lluvia hace 15 días fueron muy favorecidas. No hay presencia de plagas, y se encuentra entre primera y segunda hoja.

Entre Ríos

En Rosario del Tala solamente se sembraron algunos lotes, ya que en aquellos departamentos que recibieron lluvias el día 25/6 se produjeron días muy húmedos, con nieblas matinales, que no permitieron un mejoramiento de las condiciones de piso; a la inversa, en los departamentos del sur de la delegación, aún hay zonas donde el suelo no ha recuperado buenos niveles de humedad, y allí tampoco se logró un avance significativo.

La Pampa

Los trabajos de siembra continúan con menor ritmo en toda la región abarcada por la delegación Gral. Pico. La disminución de la humedad en la capa arable del suelo, particularmente en sectores ubicados al oeste y sur este de la zona, han disminuido el ritmo de los trabajos. Además, la falta de fertilizante y restricción en la entrega de gas oil en el mercado local, han contribuido al hecho mencionado. No obstante, las variedades de ciclo largo e intermedio prácticamente ya fueron sembradas y no se han detectado variaciones significativas en la superficie sembrada en relación al valor estimado al iniciar los trabajos de siembra. Se estima que el avance de siembra de trigo pan superaría levemente el 70% de la superficie estimada. El estado de las sementeras es bueno, con adecuada humedad y no se han detectado problemas generalizados en los trabajos de siembra. La tecnología utilizada en la siembra de trigo de la actual campaña, es considerada en términos generales baja.

Ya se sembraron en Santa Rosa las variedades de ciclo largo, y ahora se esperan algunas precipitaciones (aunque por el momento no están anunciadas) para continuar con los ciclos cortos e intermedios. En general hay buena humedad en el perfil del suelo. Los sembrados más temprano están emergiendo, pero tardando hasta 30 días debido a la falta de humedad en los primeros 12-20 cm, y a las bajas temperaturas.

Santa Fe

Sigue demorada la siembra en Avellaneda, excepto en aquellos puntos donde se encuentra algo más de humedad.

En Cañada de Gómez se estima que para la próxima semana la siembra ya habrá concluido. Los cultivos han ido y están emergiendo sin mayores problemas, con algunas demoras mayores a las habituales en algunos casos, debido a las bajas temperaturas registradas durante todo el mes de junio.

A punto de finalizar la siembra del cultivo en Casilda, sólo resta una pequeña fracción de productores que se ha retrasado debido a la dificultad para conseguir fertilizantes en tiempo y forma. El cultivo de siembras tempranas presenta una muy buena evolución desde el punto de vista vegetativo, y se encuentra en etapas previas al macollaje, favorecido por las bajas temperaturas, que también favorecen la baja probabilidad de aparición de síntomas de enfermedades foliares o plagas de inicio de ciclo (pulgones). Los ciclos intermedios a cortos de siembras más tardías se hallan emergiendo, con buenos índices germinativos.

Continuaron las tareas de siembra en Rafaela con la utilización de cultivares de ciclo corto. Se estima que en los próximos días finaliza la siembra de trigo en la zona. Actualmente los cultivos presentan buen nacimiento y evolución en las primeras etapas del ciclo, con buena sanidad. Algunos lotes más adelantados se encuentran en inicio del macollaje.

Continúa la siembra en Venado Tuerto, quedando muy pocas hectáreas para finalizar esta campaña; los triguales ya están nacidos y se encuentran en muy buenas condiciones de humedad y con un desarrollo normal, sin ningún factor adverso.

NOA

Continúa avanzando con buen crecimiento y desarrollo el cultivo del trigo en **Catamarca, Salta y Jujuy**, con buena acumulación de la humedad en el perfil del suelo; heladas leves pero constantes durante estas últimas semanas.

En las etapas finales de la época de siembra, la falta de lluvias y las mejores perspectivas para el girasol, están definiendo menores superficies sembradas respecto a la campaña anterior en la mayoría de los departamentos del este de **Santiago del Estero**. Lo implantado hasta el momento corresponde a lotes que vienen de sojas sembradas hasta fines de noviembre y cosechadas tempranamente, así como a lotes bajos, con mejor disponibilidad de humedad en la superficie. Prácticamente se ha completado la siembra en los departamentos del área de riego del Río Dulce, donde lo implantado hasta el momento evoluciona favorablemente.

En general, los trigos de **Tucumán** se encuentran en buen estado, con leves ataques de pulgones y sin problemas graves por las heladas ocurridas. Hacia la franja del este provincial los trigos tienen menor desarrollo y crecimiento, debido a la falta de humedad en muchos suelos.

ESTIMACIONES AGRICOLAS

5/07/07

Si desea alguna aclaración respecto a la información presentada en este informe, puede comunicarse con el (011) 4349-2758/93 o vía e-mail a: prosiap@mecon.gov.ar.

Evolución de la Superficie Sembrada y Cosechada

Semana al 05/07/07

MAIZ

Provincia	Campaña				Area cosechada al:	
	05/06	06/07	05/06	06/07	28/06/07	05/07/07
	en %		en ha		en %	
Buenos Aires	99	96	594.739	678.560	95	96
Córdoba	99	97	840.879	950.250	96	97
Entre Ríos	100	100	180.500	168.060	100	100
La Pampa	100	100	138.400	201.950	97	100
Santa Fe	89	88	269.294	269.860	85	88
Resto del País	84	84	315.719	322.250	80	84
Total	96	94	2.339.532	2.590.930	93	94

SOJA

Provincia	Campaña				Area cosechada al:	
	05/06	06/07	05/06	06/07	28/06/07	05/07/07
	en %		en ha		en %	
Buenos Aires	100	99	3.665.000	4.006.280	99	99
Córdoba	100	100	4.273.718	4.459.820	100	100
Entre Ríos	100	100	1.293.400	1.420.800	100	100
La Pampa	100	100	185.750	231.400	100	100
Santa Fe	100	100	3.524.318	3.432.360	100	100
Resto del País	99	100	2.133.650	2.353.830	100	100
Total	99	99	15.075.836	15.904.490	99	99

TRIGO

Provincia	Campaña				Area sembrada al:	
	06/07	07/08	06/07	07/08	28/06/07	05/07/07
	en %		en ha		en %	
Buenos Aires	49	51	1.435.255	1.415.100	42	51
Córdoba	87	89	767.418	849.560	85	89
Entre Ríos	91	70	258.784	179.550	64	70
La Pampa	3	65	2.680	182.040	60	65
Santa Fe	90	92	635.327	575.690	82	92
Resto del País	92	77	566.959	414.106	63	77
Total	67	66	3.666.423	3.616.046	58	66

AVANCE DE LA COSECHA DE MAIZ
CAMPAÑA: 2006/07(*)

DELEGACION	AREA							AREA	
	SEMBRADA	31/5	7/6	14/6	21/6	28/6	5/7	NO COSECHABLE	COSECHADA
Bahía Blanca	7.200	100	100	100	100	100	100	5.900	1.300
Bolívar	44.000	42	52	61	80	85	90	8.000	32.400
Bragado	72.000	95	100	100	100	100	100	7.800	64.200
Junín	109.200	100	100	100	100	100	100	4.100	105.100
Lincoln	96.100	97	98	100	100	100	100	14.000	82.100
Pehuajó	156.180	97	100	100	100	100	100	25.670	130.510
Pergamino	85.650	100	100	100	100	100	100	3.000	82.650
Pigüé	15.300	46	56	87	96	99	99	8.800	6.440
Salliqueló	90.000	71	87	93	98	99	100	51.000	39.000
Tandil	95.700	40	53	67	89	95	100	62.000	33.700
T.Arroyos	53.000	-	1	25	44	57	72	15.700	26.860
25 de Mayo	79.400	79	95	99	99	100	100	5.100	74.300
BUENOS AIRES (**)	915.430	82	87	90	94	95	96	211.070	678.560
Laboulaye	155.000	98	100	100	100	100	100	71.100	83.900
M. Juárez	247.400	99	100	100	100	100	100	1.000	246.400
Río Cuarto	295.050	79	80	85	95	96	96	1.000	282.290
S. Francisco	225.500	70	79	79	84	87	89	44.000	161.540
Villa María	210.900	86	95	98	99	99	99	33.000	176.120
CORDOBA	1.133.850	85	89	91	95	96	97	150.100	950.250
Paraná	75.100	100	100	100	100	100	100	4.600	70.500
R. del Tala	110.500	97	97	100	100	100	100	12.940	97.560
ENTRE RÍOS	185.600	98	98	100	100	100	100	17.540	168.060
General Pico	217.200	92	96	100	100	100	100	99.250	117.950
Santa Rosa	214.000	70	75	85	90	93	100	130.000	84.000
LA PAMPA	431.200	83	87	94	96	97	100	229.250	201.950
Avellaneda	67.000	15	15	15	18	27	33	16.500	16.670
C. de Gómez	56.000	100	100	100	100	100	100	7.500	48.500
Casilda	40.886	100	100	100	100	100	100	7.000	33.890
Rafaela	115.000	66	70	77	85	90	96	31.000	80.640
V. Tuerto	94.000	99	100	100	100	100	100	3.840	90.160
SANTA FE	372.886	76	78	80	82	85	88	65.840	269.860
CATAMARCA	9.000	55	70	85	100	100	100	2.000	7.000
CORRIENTES	14.700	96	98	99	99	99	99	4.200	10.400
CHACO	186.000	49	53	65	70	84	92	88.000	90.160
FORMOSA	25.000	58	62	70	70	84	90	0	22.500
JUJUY	5.200	-	-	-	5	9	11	480	520
MISIONES	32.200	87	92	95	98	100	100	1.550	30.650
SALTA	48.000	-	-	2	18	26	30	4.000	13.200
SAN LUIS	65.200	67	81	85	99	100	100	28.000	37.200
S. ESTERO	107.000	36	40	67	67	81	82	15.600	74.950
TUCUMAN	36.770	42	70	70	90	95	97	0	35.670
TOTAL PAIS	3.568.036	78	83	87	90	93	94	817.630	2.590.930
2005/06	3.190.440	85	88	91	93	94	96	-	-

(*) Cifras Provisorias (**) El total incluye partidos fuera de las delegaciones.

Las AREAS están expresadas en hectáreas.

ESTIMACIONES AGRICOLAS

S.A.G.P. y A.

AVANCE DE LA COSECHA DE MANI
CAMPAÑA: 2006/07(*)

DELEGACION	TIPO	AREA SEMBRADA							AREA PERDIDA	AREA COSECHADA
		31/5	7/6	14/6	21/6	28/6	5/7			
CORRIENTES	Colorado	0	-	-	-	-	-	-	-	0
	Rosado	0	-	-	-	-	-	-	-	0
	Total	0	-	-	-	-	-	-	-	0
FORMOSA	Colorado	0	-	-	-	-	-	-	-	0
	Rosado	1.400	58	62	66	94	100	100		1.400
	Total	1.400	58	62	66	94	100	100		
JUJUY	Colorado	0	-	-	-	-	-	-	-	0
	Rosado	600	48	58	65	72	83	90		540
	Total	600	48	58	65	72	83	90		540
SALTA	Colorado	0	-	-	-	-	-	-	-	0
	Rosado	6.000	50	69	84	100	100	100		6.000
	Total	6.000	50	69	84	100	100	100		6.000
SANTA FE	Colorado	0	-	-	-	-	-	-	-	0
	Rosado	700	100	100	100	100	100	100	450	250
	Total	700	100	100	100	100	100	100	450	250
SAN LUIS	Colorado	0	-	-	-	-	-	-	-	0
	Rosado	3.800	93	100	100	100	100	100		3.800
	Total	3.800	93	100	100	100	100	100		3.800
LA PAMPA	Colorado	4.500	70	85	100	100	100	100		4.500
	Rosado	0	-	-	-	-	-	-		0
	Total	4.500	70	85	100	100	100	100		4.500
Laboulaye	Colorado	0	-	-	-	-	-	-	-	0
	Rosado	61.000	75	90	100	100	100	100	150	60.850
	Total	61.000	75	90	100	100	100	100	150	60.850
Marcos Juarez	Colorado	0	-	-	-	-	-	-	-	0
	Rosado	600	100	100	100	100	100	100		600
	Total	600	100	100	100	100	100	100		600
Río Cuarto	Colorado	3.800	100	100	100	100	100	100		3.800
	Rosado	83.910	80	85	95	96	97	97		81.390
	Total	87.710	81	86	95	96	97	97		85.190
Villa María	Colorado	1.350	87	100	100	100	100	100		1.350
	Rosado	47.500	80	100	100	100	100	100		47.500
	Total	48.850	80	100	100	100	100	100		48.850
CORDOBA	Colorado	5.150	97	100	100	100	100	100	0	5.150
	Rosado	193.010	78	90	98	98	99	99	150	190.340
	Total	198.160	79	91	98	98	99	99	150	195.490
TOTAL PAIS	Colorado	9.650	84	93	100	100	100	100	0	5.150
	Rosado	205.510	78	90	97	98	99	99	600	202.330
	Total	215.160	78	90	97	98	99	99	600	207.480
	2005/06	165.237	83	87	89	100	100	100		

(*) Cifras provisorias

La AREAS están expresadas en hectáreas.

ESTIMACIONES AGRICOLAS

S.A.G.P.y A.

AVANCE DE LA COSECHA DE SOJA

CAMPAÑA: 2006/07 (*)

DELEGACION		AREA							AREA NO COSECHABLE	AREA COSECHADA
		SEMRADA (**)	31/5	7/6	14/6	21/6	28/6	5/7		
Bahía Blanca		1.550	100	100	100	100	100	100	350	1.200
Bolívar	1º	233.500	100	100	100	100	100	100	500	233.000
	2º	42.900	88	100	100	100	100	100	-	42.900
Bragado	1º	192.950	100	100	100	100	100	100	-	192.950
	2º	110.700	81	100	100	100	100	100	4.200	106.500
Junín	1º	347.800	100	100	100	100	100	100	-	347.800
	2º	136.300	97	99	100	100	100	100	-	136.300
Lincoln	1º	380.000	99	99	100	100	100	100	-	380.000
	2º	113.540	99	100	100	100	100	100	14.000	99.540
Pehuajó	1º	450.768	100	100	100	100	100	100	-	450.770
	2º	75.300	100	100	100	100	100	100	5.500	69.800
Pergamino	1º	593.450	100	100	100	100	100	100	-	593.450
	2º	140.870	100	100	100	100	100	100	-	140.870
Pigüé	1º	111.500	87	87	97	98	98	98	-	109.270
	2º	21.000	73	73	91	98	98	98	-	20.580
Salliqueló	1º	161.000	100	100	100	100	100	100	-	161.000
	2º	12.000	89	98	100	100	100	100	4.500	7.500
Tandil	1º	200.800	88	98	100	100	100	100	6.000	194.800
	2º	161.500	19	55	75	92	97	100	8.000	153.500
Tres Arroyos	1º	244.200	88	100	100	100	100	100	15.700	228.500
	2º	100.000	43	71	88	97	99	99	11.200	88.800
25 de Mayo	1º	152.800	96	100	100	100	100	100	-	152.800
	2º	96.600	74	100	100	100	100	100	2.150	94.450
BUENOS AIRES	06/07	4.081.028	92	97	99	99	99	99	72.100	4.006.280
Laboulaye	1º	260.000	100	100	100	100	100	100	5.500	254.500
	2º	56.000	92	100	100	100	100	100	1.000	55.000
M. Juárez	1º	900.500	100	100	100	100	100	100	7.700	892.800
	2º	285.000	100	100	100	100	100	100	2.700	282.300
Río Cuarto	1º	749.400	100	100	100	100	100	100	2.000	747.400
	2º	185.316	100	100	100	100	100	100	-	185.320
S. Francisco	1º	970.000	100	100	100	100	100	100	3.000	967.000
	2º	150.000	95	100	100	100	100	100	10.500	139.500
V. María	1º	701.100	100	100	100	100	100	100	-	701.100
	2º	234.900	100	100	100	100	100	100	-	234.900
CORDOBA	06/07	4.492.216	100	100	100	100	100	100	32.400	4.459.820
Paraná	1º	409.500	100	100	100	100	100	100	4.500	405.000
	2º	133.100	98	100	100	100	100	100	2.100	131.000
R. del Tala	1º	737.000	100	100	100	100	100	100	4.700	732.300
	2º	156.000	95	100	100	100	100	100	3.500	152.500
ENTRE RIOS	06/07	1.435.600	99	100	100	100	100	100	14.800	1.420.800
General Pico	1º	159.600	100	100	100	100	100	100	4.300	155.300
	2º	34.500	100	100	100	100	100	100	1.100	33.400
Santa Rosa	1º	25.000	100	100	100	100	100	100	20	24.980
	2º	17.800	90	100	100	100	100	100	80	17.720
LA PAMPA	06/07	236.900	99	100	100	100	100	100	5.500	231.400
Avellaneda	1º	110.000	94	98	100	100	100	100	5.000	105.000
	2º	79.000	53	75	89	93	100	100	3.900	75.100
C. de Gómez	1º	903.550	100	100	100	100	100	100	6.500	897.050
	2º	160.700	100	100	100	100	100	100	2.450	158.250
Casilda	1º	728.600	100	100	100	100	100	100	1.200	727.400
	2º	110.450	100	100	100	100	100	100	-	110.450
Rafaela	1º	560.000	100	100	100	100	100	100	5.000	555.000
	2º	170.000	100	100	100	100	100	100	2.000	168.000
V. Tuerto	1º	446.500	100	100	100	100	100	100	13.395	433.110
	2º	205.800	99	100	100	100	100	100	2.800	203.000
SANTA FE	06/07	3.474.600	99	99	99	99	100	100	42.245	3.432.360
CATAMARCA		46.000	90	100	100	100	100	100	-	46.000
CORRIENTES		23.000	47	82	94	97	100	100	4.000	19.000
CHACO	1º	15.000	100	100	100	100	100	100	8.300	6.700
	2º	685.000	66	85	91	96	100	100	56.000	629.000
FORMOSA		10.000	41	86	93	96	100	100	-	10.000
JUJUY		6.000	43	79	100	100	100	100	-	6.000
MISIONES		950	91	96	99	100	100	100	50	900
SALTA		477.000	70	80	100	100	100	100	-	477.000
SAN LUIS		83.000	96	100	100	100	100	100	3.100	79.900
S. ESTERO	1º	22.800	100	100	100	100	100	100	4.500	18.300
	2º	779.580	72	86	98	100	100	100	-	779.580
TUCUMAN		281.450	93	97	99	100	100	100	-	281.450
TOTAL PAIS	06/07	16.150.124	90	93	94	99	99	99	242.995	15.904.490
	05/06	15.329.107	94	98	99	99	99	99	-	-

(*) Cifras provisionarias. (**) Incluye soja forrajera.

Las AREAS están expresadas en hectáreas.

ESTIMACIONES AGRICOLAS

S.A.G.P. y A.

AVANCE DE LA COSECHA DE SORGO GRANIFERO
CAMPAÑA 2006/07 (*)

DELEGACION	AREA SEMBRADA	AREA						AREA NO COSECHABLE	AREA COSECHADA
		31/5	7/6	14/6	21/6	28/6	5/7		
Bahía Blanca	2.310	100	100	100	100	100	100	2.210	100
Bolívar	1.600	-	-	13	100	100	100	800	50
Bragado	1.100	100	100	100	100	100	100	150	950
Junín	1.000	100	100	100	100	100	100	-	1.000
Lincoln	2.250	99	100	100	100	100	100	-	2.250
Pehuajó	0	-	-	-	-	-	-	-	0
Pergamino	6.180	100	100	100	100	100	100	-	6.180
Pigüé	18.000	-	2	66	78	92	98	15.000	2.940
Salliqueló	5.500	51	67	85	98	100	100	-	5.500
Tandil	0	-	-	-	-	-	-	-	0
T.Arroyos	0	-	-	-	-	-	-	-	0
25 de Mayo	3.000	24	100	100	100	100	100	-	3.000
BUENOS AIRES	06/07	40.940	61	76	89	97	99	18.160	21.970
Laboulaye	4.200	100	100	100	100	100	100	400	3.800
M. Juárez	5.200	70	85	90	95	98	100	1.200	4.000
Río Cuarto	28.600	100	100	100	100	100	100	-	28.600
S. Francisco	51.000	100	100	100	100	100	100	22.500	28.500
Villa María	41.600	100	100	100	100	100	100	-	41.600
CORDOBA	06/07	130.600	99	99	99	99	100	24.100	106.500
Paraná	41.000	100	100	100	100	100	100	-	41.000
R. del Tala	48.000	90	95	100	100	100	100	6.000	42.000
ENTRE RIOS	06/07	89.000	95	97	100	100	100	6.000	83.000
General Pico	7.850	-	50	100	100	100	100	210	7.640
Santa Rosa	15.900	1	3	49	55	56	84	5.600	8.650
LA PAMPA	06/07	23.750	1	23	71	74	75	5.810	16.290
Avellaneda	54.000	47	52	57	62	69	78	4.600	38.530
C. de Gómez	28.500	100	100	100	100	100	100	1.400	27.100
Casilda	5.550	100	100	100	100	100	100	300	5.250
Rafaela	82.500	100	100	100	100	100	100	20.000	62.500
V. Tuerto	800	100	100	100	100	100	100	-	800
SANTA FE	06/07	171.350	82	84	85	87	89	26.300	134.180
CATAMARCA	0	-	-	-	-	-	-	-	0
CORRIENTES	2.900	92	97	98	99	99	95	1.300	1.580
CHACO	115.000	50	55	55	60	89	94	57.000	54.520
FORMOSA	5.320	60	80	85	90	95	98	580	4.650
JUJUY	0	-	-	-	-	-	-	-	0
MISIONES	0	-	-	-	-	-	-	-	0
SALTA	0	-	-	-	-	-	-	-	0
SAN LUIS	32.300	57	74	80	99	100	100	8.000	24.300
S. ESTERO	85.000	75	77	92	92	92	94	13.000	67.680
TUCUMAN	1.100	35	50	50	100	100	100	-	1.100
TOTAL PAIS	06/07	697.260	78	82	87	90	94	160.250	515.770
	05/06	577.010	76	82	85	89	93	-	-

(*) Cifras Provisorias

Las AREAS están expresadas en hectáreas.

ESTIMACIONES AGRICOLAS

S.A.G.P.y A.

AVANCE DE LA SIEMBRA DE CEBADA CERVECERA
CAMPAÑA 2007/08

DELEGACION	AREA A							AREA SEMBRADA	
	SEMBRAR (*)	31/5	7/6	14/6	21/6	28/6	5/7		
Bahía Blanca	23.000	44	62	71	81	93	93	21.390	
Bolívar	23.600	-	5	15	24	39	59	13.924	
Bragado	16.300	-	-	4	39	63	81	13.203	
Junín	6.100	-	5	11	20	68	94	5.734	
Lincoln	13.635	-	-	7	18	31	62	8.454	
Pehuajó	26.000	35	47	67	87	95	100	26.000	
Pergamino	3.350	-	19	80	100	100	100	3.350	
Pigüé	20.800	-	-	-	-	-	16	3.328	
Salliqueló	11.000	-	-	-	6	20	26	2.860	
Tandil	61.020	-	-	-	-	-	-	-	
T.Arroyos	138.500	-	2	7	31	52	64	88.640	
25 de Mayo	14.800	-	2	5	10	23	55	8.140	
BUENOS AIRES	07/08	358.105	5	9	15	29	43	54	195.023
	06/07	330.340	1	12	15	24	35	42	-
Laboulaye	1.550	-	-	-	15	65	100	1.550	
M. Juárez	800	20	84	100	100	100	100	800	
Río Cuarto	-	-	-	-	-	-	-	-	
S. Francisco	-	-	-	-	-	-	-	-	
Villa María	-	-	-	-	-	-	-	-	
CORDOBA	07/08	2.350	7	29	34	44	77	100	2.350
	06/07	1.740	5	26	41	52	52	60	-
Paraná	-	-	-	-	-	-	-	-	
R. del Tala	-	-	-	-	-	-	-	-	
ENTRE RIOS	07/08	-	0	0	0	0	0	0	-
	06/07	200	0	0	0	0	0	0	-
Gral.Pico	3.000	-	-	-	-	29	52	1.560	
Santa Rosa	3.000	-	-	-	-	-	-	-	
LA PAMPA	07/08	6.000	0	0	0	0	15	26	1.560
	06/07	3.060	0	0	0	0	0	0	-
Avellaneda	-	-	-	-	-	-	-	-	
C. de Gómez	-	-	-	-	-	-	-	-	
Casilda	1.550	-	18	36	100	100	100	1.550	
Rafaela	-	-	-	-	-	-	-	-	
V. Tuerto	3.700	-	-	-	-	15	50	1.850	
SANTA FE	07/08	5.250	0	5	11	30	40	65	3.400
	06/07	4.020	0	13	13	13	13	13	-
TOTAL PAIS	07/08	371.705	5	9	15	29	43	54	202.333
	06/07	339.360	1	12	15	24	35	42	-

(*) Expectativa de siembra.

Las AREAS están expresadas en hectáreas

ESTIMACIONES AGRICOLAS

SAGPyA

AVANCE DE LA SIEMBRA DE TRIGO
CAMPAÑA 2007/08

DELEGACION		AREA A						AREA	
		SEMBRAR (*)	31/5	7/6	14/6	21/6	28/6	5/7	SEMBRADA
Bahía Blanca	T.Pan	332.000	36	45	56	63	67	67	222.440
	T.Fideo	5.000	-	-	-	33	50	50	2.500
Bolívar	T.Pan	59.800	-	8	16	24	30	46	27.510
	T.Fideo	1.500	-	-	-	-	10	30	450
Bragado		79.500	-	-	4	23	53	64	50.880
Junín		103.200	1	5	14	20	60	86	88.750
Lincoln		91.058	2	6	21	38	60	81	73.760
Pehuajó	T.Pan	41.400	26	38	60	81	90	95	39.330
	T.Fideo	300	-	-	80	100	100	100	300
Pergamino		129.950	-	4	39	70	93	100	129.950
Pigüé	T.Pan	430.000	11	20	28	39	53	58	249.400
	T.Fideo	5.700	-	-	-	-	-	7	400
Salliqueló	T.Pan	140.000	-	-	11	22	32	37	51.800
	T.Fideo	2.500	-	-	-	-	-	-	-
Tandil	T.Pan	426.480	-	-	-	3	6	10	42.650
	T.Fideo	2.000	-	-	-	-	-	-	-
T.Arroyos	T.Pan	810.000	-	1	8	24	38	49	396.900
	T.Fideo	35.000	-	-	-	-	13	18	6.300
25 de Mayo		102.500	-	3	5	7	15	31	31.780
BUENOS AIRES	07/08	2.797.888	6	10	18	30	42	51	1.415.100
	06/07	2.923.120	4	9	16	26	38	49	-
Laboulaye		75.000	7	15	16	25	40	62	46.500
M. Juárez		283.500	42	76	89	93	98	100	283.500
Río Cuarto		124.100	5	9	15	21	38	42	52.120
S. Francisco		228.000	55	68	84	92	95	98	223.440
Villa María		244.000	30	50	63	81	98	100	244.000
CORDOBA	07/08	954.600	34	54	66	75	85	89	849.560
	06/07	934.400	42	50	67	74	77	87	-
Paraná		105.000	14	27	36	52	63	71	74.550
R. del Tala		150.000	3	10	17	40	65	70	105.000
ENTRE RIOS	07/08	255.000	8	17	25	45	64	70	179.550
	06/07	290.050	27	32	37	53	68	91	-
Gral.Pico		79.500	16	22	27	43	60	73	58.040
Santa Rosa		200.000	1	7	9	12	60	62	124.000
LA PAMPA	07/08	279.500	5	11	14	21	60	65	182.040
	06/07	102.300	-	0	0	0	0	3	-
Avellaneda		44.000	15	23	27	30	43	53	23.320
C. de Gómez		199.200	38	56	69	76	89	96	191.230
Casilda		102.500	29	35	48	66	77	96	98.400
Rafaela		172.000	12	48	56	78	85	92	158.240
V. Tuerto		110.000	1	3	40	65	85	95	104.500
SANTA FE	07/08	627.700	21	39	54	70	82	92	575.690
	06/07	723.700	22	31	49	66	78	90	-
CATAMARCA		15.000	95	100	100	100	100	100	15.000
CORRIENTES		2.200	-	-	10	20	50	70	1.540
CHACO		112.500	4	7	10	15	15	15	16.880
FORMOSA		640	-	-	10	15	15	15	96
JUJUY		800	75	85	100	100	100	100	800
MISIONES		-	-	-	-	-	-	-	-
SALTA		125.000	68	87	100	100	100	100	125.000
SAN LUIS		5.000	-	-	-	-	24	30	1.500
S. ESTERO		144.200	16	20	20	21	31	83	119.690
TUCUMAN		133.600	30	40	94	100	100	100	133.600
TOTAL PAIS	07/08	5.453.628	15	24	35	46	58	66	3.616.046
	06/07	5.622.620	18	25	35	45	55	67	-

(*) Expectativa de siembra.

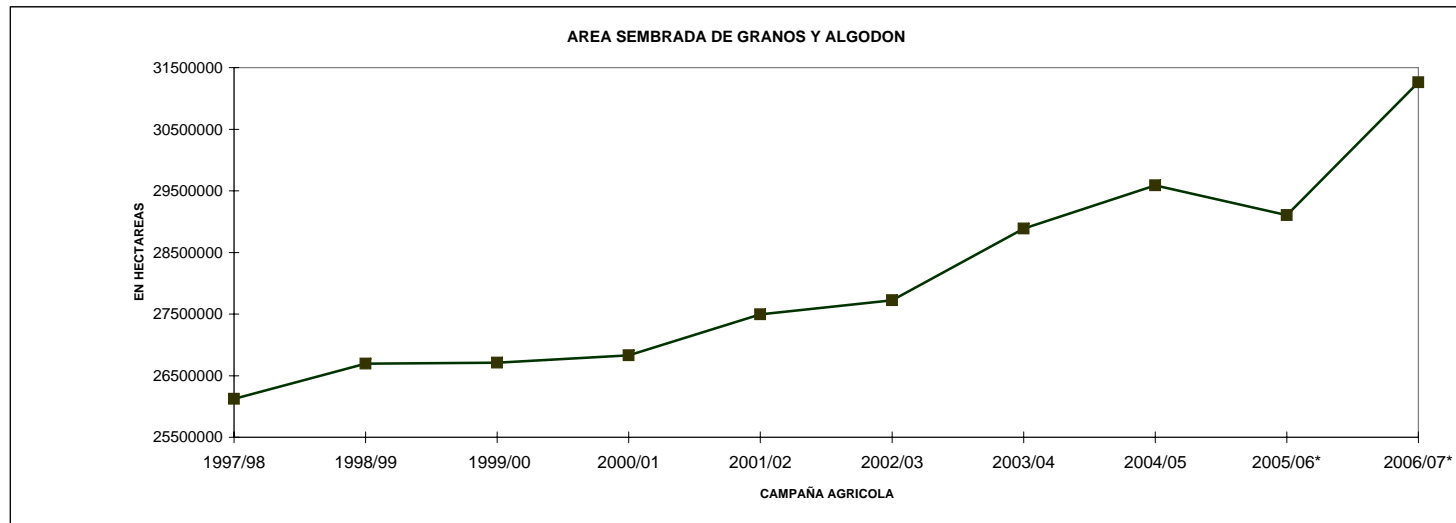
Las AREAS están expresadas en hectáreas

ESTIMACIONES AGRICOLAS

SAGPyA

AREA SEMBRADA DE GRANOS Y ALGODÓN
 (en hectáreas)
 Campañas Agrícolas 1997/98 a 2006/07 (*)

CULTIVOS	1997/98	1998/99	1999/00	2000/01	2001/02	2002/03	2003/04	2004/05	2005/06*	2006/07*
ALPISTE	25000	27000	24000	20000	16000	19000	16000	16000	13000	9000
ARROZ	248000	291000	201000	154000	126000	135000	172000	165000	171300	168000
AVENA	1789000	1822000	1711000	1664000	1516000	1368000	1344000	1275000	1023000	1067000
CEBADA CERVECERA	324000	218000	182000	246000	260000	270000	343000	272000	273000	339000
CEBADA FORRAJERA	19000	24000	20000	16000	16000	14000	25000	28000	22000	27000
CENTENO	353000	372000	365000	373000	336000	338000	340000	294000	207000	221000
MAIZ	3752000	3268000	3652000	3495000	3064000	3084000	2988000	3400000	3190000	3570000
MIJO	107000	89000	91100	79500	55200	50000	50000	28000	31000	38000
SORGO GRANIFERO	920000	880000	819000	698000	592000	593000	545000	617000	577000	700000
TRIGO	5919000	5453000	6300000	6497000	7109000	6300000	6040000	6260000	5212000	5600000
Subtotal Cereales	13456000	12444000	13365100	13242500	13090200	12171000	11863000	12355000	10719300	11739000
CARTAMO	27000	15300	39700	58400	33000	23000	30000	49000	27000	76000
COLZA	1500	2200	3875	8700	2150	8000	18000	17000	7000	11000
GIRASOL	3511400	4212000	3587000	1891000	2050000	2378000	1850000	1970000	2260000	2440000
LINO	116000	102000	68000	28000	20000	14000	29000	37000	47000	29000
SOJA	7176000	8400000	8790000	10665000	11639000	12607000	14525000	14400000	15329000	16100000
Subtotal Oleaginosas	10831900	12731500	12488575	12651100	13744150	15030000	16452000	16473000	17670000	18656000
ALGODON	1134000	751000	345000	410000	173100	158000	266000	406000	309000	402000
MANI	407000	337000	219000	252000	222000	157000	170000	211000	174000	215000
POROTO	293000	431000	293000	275000	263000	206000	134000	145000	235000	250000
Subtotal Otros Cultivos	1834000	1519000	857000	937000	658100	521000	570000	762000	718000	867000
TOTAL	26121900	26694500	26710675	26830600	27492450	27722000	28885000	29590000	29107300	31262000



* Estimaciones provisionarias.
 5/7/2007
 ESTIMACIONES AGRICOLAS- S.A.G.P y A.

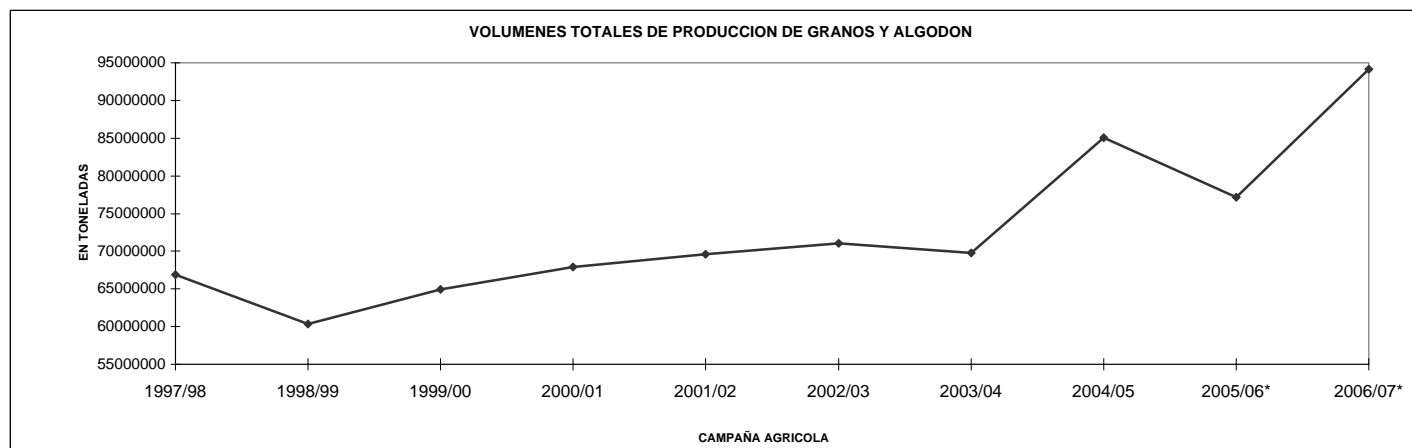
VOLUMENES DE PRODUCCION DE GRANOS Y ALGODON

(en ton)

Campañas Agrícolas 1997/98 a 2006/07(*)

CULTIVOS	1997/98	1998/99	1999/00	2000/01	2001/02	2002/03	2003/04	2004/05	2005/06*	2006/07*
ALPISTE	29000	24000	22000	19000	17000	18000	17000	17000	15000	9000
ARROZ	1011000	1658000	903000	873000	709000	718000	1060000	956000	1193500	1060000
AVENA	512000	383000	555000	642000	645000	487500	332000	536000	227000	243000
CEBADA CERVECERA	921000	535000	414000	717000	521000	543000	1000000	886000	796000	1265000
CEBADA FORRAJERA	5000	3000	5000	5000	8000	5000	4000	8000	3000	3000
CENTENO	62000	66000	116000	125000	81000	80000	37000	92000	33000	17000
MAIZ	19360000	13500000	16781000	15360000	14710000	15040000	15000000	20500000	14500000	22000000
MIJO	46000	46000	47600	31200	28100	22000	11000	16000	16000	15000
SORGO GRANIFERO	3762000	3222000	3344000	2909000	2847000	2685000	2160000	2900000	2328000	3000000
TRIGO	14800000	12400000	15300000	15960000	15300000	12301000	14560000	16000000	12600000	14300000
Subtotal Cereales	40508000	31837000	37487600	36641200	34866100	31899500	34181000	41911000	31711500	41912000
CARTAMO	24600	9600	30900	47300	23500	13300	18000	51000	19000	61000
COLZA	2170	2200	6000	15380	2320	10450	20000	26000	10000	12000
GIRASOL	5600000	7100000	6000000	3179000	3843000	3714000	3160000	3700000	3800000	3620000
LINO	75000	85000	47000	22000	16000	11000	29000	36000	54000	34000
SOJA	18732000	20000000	20200000	26864000	30000000	34800000	31577000	38300000	40500000	47200000
Subtotal Oleaginosas	24433770	27196800	26283900	30127680	33884820	38548750	34804000	42113000	44383000	50927000
ALGODON	987000	618000	417000	509000	218000	201000	354000	448000	418000	470000
MANI	627000	340000	420000	394000	362000	221000	293000	445000	347000	575000
POROTO	303000	340000	297000	263000	278000	215000	151000	169000	323000	300000
Subtotal Otros Cultivos	1917000	1298000	1134000	1166000	858000	637000	798000	1062000	1088000	1345000
TOTAL	66858770	60331800	64905500	67934880	69608920	71085250	69783000	85086000	77182500	94184000

16



* Estimaciones provisionarias
5/7/2007
ESTIMACIONES AGRICOLAS - SAGPyA

PRODUCCION DE CULTIVOS EN LA REPUBLICA ARGENTINA
CAMPAÑA: 2006/07 (*)

CULTIVOS	AREA SEMBRADA	AREA NO COSECHADA	AREA COSECHADA	%	RENDIMIENTO (qq/ha)	PRODUCCION (miles ton)
	(en miles de hectáreas)					
	(1)		(2)	(2)/(1)	(3)	(2)*(3)/10
CEREALES:						
ALPISTE	9	0	9	100,0	10,0	9
ARROZ	168	5	163	97,0	65,0	1060
AVENA	1067	929	138	12,9	17,6	243
CEBADA CERVECERA	339	3	336	99,1	37,6	1265
CEBADA FORRAJERA	27	25	2	7,4	15,0	3
CENTENO	221	206	15	6,8	11,3	17
MAIZ	3570	815	2755	77,2	79,9	22000
MIJO	38	27	11	28,9	13,6	15
SORGO GRANIFERO	700	160	540	77,1	55,6	3000
TRIGO	5600	124	5476	97,8	26,1	14300
SUBTOTAL CEREALES	11739	2294	9445	80,5		41912
OLEAGINOSOS:						
CARTAMO	76	0	76	100,0	8,0	61
COLZA	11	1	10	90,9	12,0	12
GIRASOL	2440	30	2410	98,8	15,0	3620
LINO	29	0	29	100,0	11,7	34
SOJA	16100	240	15860	98,5	29,8	47200
SUBTOTAL OLEAGINOSOS	18656	271	18385	98,5		50927
OTROS CULTIVOS:						
ALGODON	402	10	392	97,5	12,0	470
MANI	215	1	214	99,5	26,9	575
POROTOS	250		250	100,0	12,0	300
TOTAL GENERAL	31262	2576	28686	91,8		94184

(*) Cifras provisorias
ESTIMACIONES AGRICOLAS, 5/07/07
SAGPyA

HUMEDAD DEL SUELO Y ASPECTO DEL CULTIVO

Fecha: 29/06/07 al 5/07/07

PROVINCIA	DELEGACION	TRIGO		MAIZ		SORGO		SOJA		MANI	
		H	A	H	A	H	A	H	A	H	A
BUENOS AIRES	BAHIA BLANCA	A/S	-	-	-	-	-	-	-	-	-
	BOLIVAR	A	B	A	B	-	-	-	-	-	-
	BRAGADO	A	-	-	-	-	-	-	-	-	-
	JUNIN	A	-	-	-	-	-	-	-	-	-
	LINCOLN	A	B	-	-	-	-	-	-	-	-
	PEHUAJO	A	-	-	-	-	-	-	-	-	-
	PERGAMINO	A	-	-	-	-	-	-	-	-	-
	PIGÜE	-	-	A	B	A	B	A	B	-	-
	SALLIQUELO	-	-	-	-	-	-	-	-	-	-
	TANDIL	A/PS	-	-	-	-	-	-	A	R	-
TRES ARROYOS	A	-	A	R	-	-	A	B	-	-	
25 DE MAYO	A	-	-	-	-	-	-	-	-	-	
CORDOBA	LABOULAYE	A	B	-	-	-	-	-	-	-	-
	MARCOS JUAREZ	A	B	-	-	-	-	-	-	-	-
	RIO CUARTO	A	-	-	-	-	-	-	-	A	MB
	SAN FRANCISCO	A	B	A	B/R	-	-	-	-	-	-
	VILLA MARIA	A	-	A	B	-	-	-	-	-	-
ENTRE RIOS	PARANA	A	-	-	-	-	-	-	-	-	-
	ROSARIO DEL TALA	A/E	-	-	-	-	-	-	-	-	-
LA PAMPA	GENERAL PICO	A/R	B	-	-	-	-	-	-	-	-
	SANTA ROSA	R	-	A	R/B	A	R	-	-	-	-
SANTA FE	AVELLANEDA	A/R/PS	-	A/R/PS	B/R	A/R	B/R	-	-	-	-
	CAÑADA DE GOMEZ	A	MB	-	-	-	-	-	-	-	-
	CASILDA	A	B/MB	-	-	-	-	-	-	-	-
	RAFAELA	A	B	A	B/R	-	-	-	-	-	-
	VENADO TUERTO	A	B	-	-	-	-	-	-	-	-
CATAMARCA	CATAMARCA	A	-	-	-	-	-	-	-	-	
CORRIENTES	CORRIENTES	-	-	-	-	-	-	-	-	-	
CHACO	ROQUE SAENZ PEÑA	R	-	A	B	A	B	-	-	-	
FORMOSA	FORMOSA	-	-	-	-	-	-	-	-	-	
JUJUY	JUJUY	A	B	-	-	-	-	-	-	A	B
MISIONES	POSADAS	-	-	-	-	-	-	-	-	-	
SALTA	SALTA	A	B	A	B	-	-	-	-	-	
SAN LUIS	SAN LUIS	-	-	-	-	-	-	-	-	-	
SANTIAGO DEL ESTERO	SANTIAGO DEL ESTERO	A/PS	-	A	B	A	B	-	-	-	
TUCUMAN	TUCUMAN	-	-	-	-	-	-	-	-	-	

ESTIMACIONES AGRICOLAS- S.A.G.P y A.

REFERENCIAS:

(H) Humedad del suelo

(A) Aspecto del Cultivo

E: Exceso

MB: Muy bueno

A: Adecuado

B: Bueno

R: Regular

R: Regular

PS: Principio de sequía

M: Malo

S: Sequía

Precipitaciones del mes de

JUNIO

Comparación de los registros del año en curso con períodos anteriores

PROVINCIA	DELEGACION (*)	2007		2006		Media 2001/2005	
		mm (1)	(1)/(3) %	mm (2)	(2)/(3) %	mm (3)	-
BUENOS AIRES	BAHIA BLANCA	0,0	0,0	9,6	60,8	15,8	100
	BOLIVAR	12,9	114,2	40,7	360,2	11,3	100
	BRAGADO	20,0	181,8	30,0	272,7	11,0	100
	JUNIN	15,0	123,0	35,0	286,9	12,2	100
	LINCOLN	22,0	211,5	51,0	490,4	10,4	100
	PEHUAJO	13,0	225,7	15,3	265,6	5,8	100
	PERGAMINO	15,0	75,0	28,0	140,0	20,0	100
	PIGÜE	0,4	2,6	6,4	42,1	15,2	100
	SALLIQUELO	10,0	102,0	4,0	40,8	9,8	100
	TANDIL	14,0	32,6	42,5	99,1	42,9	100
	TRES ARROYOS	2,6	10,8	13,7	57,1	24,0	100
25 DE MAYO	10,0	29,6	49,0	145,0	33,8	100	
CORDOBA	LABOULAYE	11,0	157,1	4,0	57,1	7,0	100
	MARCOS JUAREZ	8,0	90,9	17,0	193,2	8,8	100
	RIO CUARTO	8,0	-	5,0	-	0,0	100
	SAN FRANCISCO	10,0	127,2	19,3	245,5	7,9	100
	VILLA MARIA	13,0	1300,0	11,0	1100,0	1,0	100
ENTRE RIOS	PARANA	32,0	54,8	60,0	102,7	58,4	100
	ROSARIO DEL TALA	30,0	53,0	186,0	328,6	56,6	100
LA PAMPA	GENERAL PICO	29,0	1330,3	3,0	137,6	2,2	100
	SANTA ROSA	5,0	78,1	1,0	15,6	6,4	100
SANTA FE	AVELLANEDA	7,0	11,3	135,0	217,7	62,0	100
	CAÑADA DE GOMEZ	15,0	202,7	31,0	418,9	7,4	100
	CASILDA	12,0	77,9	47,0	305,2	15,4	100
	RAFAELA	34,0	184,8	86,0	467,4	18,4	100
	VENADO TUERTO	18,0	383,0	44,0	936,2	4,7	100
CHACO	ROQUE SAENZ PEÑA	0,0	0,0	46,0	343,3	13,4	100

(*) Los registros corresponden a la ciudad cabecera de la Delegación.

REGISTROS PLUVIOMÉTRICOS DE LA SEMANA
Y ACUMULADOS DEL AÑO ACTUAL Y DEL AÑO ANTERIOR (en mm)

PROVINCIA	DEPARTAMENTO	LOCALIDAD	27/6 AL 3/7 mm	Acumulado Año	
				04/07/06	03/07/07
BUENOS AIRES	ADOLFO ALSINA	Carhué	0	371	398
		Rivera	0	311	374
		Villa Maza	0	346	291
	ALBERTI	Cuartel V	0	735	556
		AYACUCHO	Ayacucho	0	486
	AZUL	Azul	0	487	359,6
		Cacharí	0	562	388
		Chillar	0	447,5	529
	BAHIA BLANCA	Bahía Blanca	0	261,1	370,5
		Cabildo	0	326,3	422,5
	BALCARCE	Balcarce	0	366,5	509,5
		Bosch	0	376,5	436
		Los Pinos	0	385	457
	BARADERO	San Agustín	0	357	480,5
		Baradero	0	598	779
	BARTOLOMÉ MITRE	Arrecifes	0	574	761
	BENITO JUAREZ	Benito Juárez	0	444	483,9
		López	0	444,1	581
	BOLIVAR	Bolívar	0	461,1	463,9
	BRAGADO	Bragado	0	690	632
	CAMPANA	Campana	0	734	779
	CAÑUELAS	Cañuelas	0	616	523
	CAP. SARMIENTO	Capitán Sarmiento	0	664	835
	CARLOS CASARES	Belloq	0	513,5	474,8
	CARLOS TEJEDOR	Carlos Tejedor	0	493	574
	CARMEN DE ARECO	Carmen de Areco	0	564	795
	CASTELLI	Castelli	0	596,1	348,1
	CHACABUCO	Chacabuco	0	673	734
	CHASCOMUS	Chascomús	0	441	405
	CHIVILCOY	Chivilcoy	0	627,6	563
	COLON	Colón	0	493	637
	CORONEL DORREGO	Coronel Dorrego	0	215,6	415,8
	CORONEL PRINGLES	Coronel Pringles	0	362	476,7
	CORONEL ROSALES	Bajo Hondo	0	229,3	456
		Pehuen Co	0	178,5	409
		Punta Alta	0	211,7	412,2
	CORONEL SUAREZ	Coronel Suárez	0	275	463,5
	DAIREAUX	Daireaux	0	327	414
	DOLORES	Dolores	0	418	363,5
	EXALT. DE LA CRUZ	Capilla del Señor	0	643	790
	F.AMEGHINO	F. Ameghino	0	610	678
	GENERAL ALVEAR	General Alvear	0	518	534
	GONZALEZ CHAVEZ	Adolfo G. Chávez	0	275	391
	GRAL. ALVARADO	Miramar	0	392,5	753,5
	GRAL. ARENALES	General Arenales	0	488	743

PROVINCIA	DEPARTAMENTO	LOCALIDAD	27/6 AL 3/7 mm	Acumulado Año		
				04/07/06	03/07/07	
BUENOS AIRES	GRAL. GUIDO	Labardén	0	645,5	362	
	GRAL. LAMADRID	General Lamadrid	0	446	432	
	GRAL. LAVALLE	General Lavalle	0	556	624	
	GRAL. MADARIAGA	General Madariaga	0	713,5	453	
	GRAL. PINTO	General Pinto	0	490	694	
	GRAL. PUEYRREDON	Mar del Plata	0	408,5	592	
	GRAL. VIAMONTE	General Viamonte	0	877	620	
	GRAL. VILLEGAS	General Villegas	0	522	674	
	GUAMINI	Bonifacio	Bonifacio	0	337	346
		Casbas	Casbas	0	472	404
		Garré	Garré	0	354	284
	HIPOLITO YRIGOEYEN	Guamini	Guamini	0	462	373
		Henderson	Henderson	0	449	499
	JUNIN	Junín	0	598	742	
	LAPRIDA	Laprida	0	458	490,7	
	LAS FLORES	Las Flores	0	644	394	
	LEANDRO N. ALEM	Vedia	0	475	586	
	LINCOLN	Lincoln	0	546	553	
	LOBERIA	Dos Naciones	Dos Naciones	0	434	672
		Ldo. Matienzo	Ldo. Matienzo	0	285	565,5
		Lobería	Lobería	0	337	533
	LOBOS	Napaleofú	Napaleofú	0	554	657
		Pieres	Pieres	0	235	600,5
		San Manuel	San Manuel	0	383	651,5
	LUJAN	Lobos	0	551	446	
	MAIPU	Luján	Luján	0	731	787
		Maipú	Maipú	0	634,5	405
	MAR CHIQUITA	Coronel Vidal	Coronel Vidal	0	573	469
		General Pirán	General Pirán	0	557	444,5
		Vivoratá	Vivoratá	0	530	489
	MERCEDES	Gowland	Gowland	0	542,2	600,5
		Franklin	Franklin	0	458	645
	NAVARRO	Navarro	0	552	624	
	NECOCHEA	Necochea	0	269	503,7	
	NUEVE DE JULIO	Nueve de Julio	0	536	406	
	OLAVARRIA	Olavarría	0	380,5	425,5	
	PATAGONES	Cardenal Cagliero	Cardenal Cagliero	0	118,5	118,5
		Carmen de Patagones	Carmen de Patagones	0	195	180
	PEHUAJO	José B. Casas	José B. Casas	0	159	191
		Stroeder	Stroeder	0	189,5	103
		Villalonga	Villalonga	0	149,5	237
	PELEGRINI	Pehuajó	Pehuajó	0	434,3	498,5
		De Bary	De Bary	0	415	396
	PERGAMINO	Pellegrini	Pellegrini	0	439	401
		Acevedo	Acevedo	0	433	804
		El Socorro	El Socorro	0	411	695
		Pergamino	Pergamino	0	424	634
		Pinzón	Pinzón	0	481	593
	PILA	Rancagua	Rancagua	0	491	646
		Piña	Piña	0	561,5	515,5
	PUAN	Bordenave	Bordenave	0	296	375,5
		Puán	Puán	0	415	501,5
		Villa Iris	Villa Iris	0	251	352,5
	RAMALLO	Ramallo	0	571	692	

PROVINCIA	DEPARTAMENTO	LOCALIDAD	27/6 AL 3/7 mm	Acumulado Año	
				04/07/06	03/07/07
BUENOS AIRES	RAUCH	Colman	0	514	371,5
		Egaña	0	479,5	375
		Miranda	0	528	444
	RIVADAVIA	Rauch	0	629	382
		Sansinena	0	632	558
	ROJAS	Rojas	0	548	785
	S. ANTONIO DE ARECO	San Antonio de Areco	0	695	936
	SAAVEDRA	Pigüé	0	446,2	466,4
	SALADILLO	Saladillo	0	573	553
	SALLIQUELO	Graciarena	0	356	282
		Quenumá	0	456	324
		Salliqueló	0	458	463
	SALTO	Arroyo Dulce	0	470	674
		Salto	0	514	710
	SAN ANDRÉS DE GILES	San Andrés de Giles	8	695	829
	SAN CAYETANO	San Cayetano	0	301,1	358,7
	SAN NICOLAS	Conesa	0	475	685
		San Nicolás	0	498	674
	SAN PEDRO	San Pedro	0	522	678
	SUIPACHA	Suipacha	0	657	636
	TANDIL	De La Canal	0	453	369
		Tandil	0	509,5	478,6
		Vela	0	412	511,5
	TORDILLO	Tordillo	0	432	405,5
	TORNQUIST	Tornquist	0	338	386
	TRENQUE LAUQUEN	Trenque Lauquen	0	555,5	402
	TRES ARROYOS	Tres Arroyos	0	274,8	332,7
	TRES LOMAS	Ing. Thompson	0	481	414
		Tres Lomas	0	451	363
	VEINTICINCO DE MAYO	Veinticinco de Mayo	0	580	603
		Algarrobo	0	308,2	206
		Hilario Ascasubi	0	174	123
		Mayor Buratovich	0	235	212,5
		Médanos	0	302,8	258
		Montes de Oca	0	249,5	193
		Ombucta	0	388	341
		Pedro Luro	0	151	192,5
		Teniente Origone	0	216,5	234
		ZARATE	Zárate	0	731

PROVINCIA	DEPARTAMENTO	LOCALIDAD	27/6 AL 3/7 mm	Acumulado Año		
				04/07/06	03/07/07	
CÓRDOBA	COLON	Jesús María	0	506	608	
	CRUZ DEL EJE	Cruz del Eje	0	323	280	
	GRAL. ROCA	Burmeister	0	589	441	
		Jovita	0	701	544	
	GRAL. SAN MARTIN	Villa Huidobro	0	571	551	
		Arroyo Cabral	0	560	640	
		Etruria	0	407	517	
	ISCHILIN JUAREZ CELMAN	Villa María	0	419,5	433,1	
		Dean Funes	0	518	317	
		Alejandro Roca	0	573	250	
		Bengolea	0	201	172	
		Carnerillo	0	428	301	
		Charras	0	290	206	
		General Cabrera	0	437	280	
		General Deheza	0	320	332	
		La Carlota	0	110	302	
		MARCOS JUAREZ	Arias	0	462	584
	PTE. R. SAENZ PEÑA	Corral de Bustos	0	580	542	
		Cruz Alta	0	530	553	
		Marcos Juárez	0	561	491	
		General Levalle	0	497	472	
		La Cesira	0	491,8	495	
		Laboulaye	0	442,5	573,6	
		RIO CUARTO	Adelia María	0	501	466
			Berrotarán	0	495	381
			C. Baigorria	0	404	431
			Chaján	0	353	419
	Coronel Moldes		0	354	488	
	Las Acequias		0	340	235	
	Río Cuarto		0	343	327	
	Sampacho		0	344	456	
	San Basilio		0	354	316	
	V. Mackena		0	409	419	
	RIO PRIMERO	Monte Cristo	0	478	646	
	RIO SEGUNDO	Las Junturas	0	513	405	
		Oncativo	0	488	465	
		Villa Pilar	0	458	474,5	
	SAN JUSTO	Freyre	0	482	730	
		Las Varas	0	525	529	
		Porteña	0	400,3	890	
		San Francisco	0	537,1	679,2	
	SANTA MARIA TERCERO ARRIBA	Tránsito	0	457	517	
		Despeñaderos	0	353,5	589,5	
		Río Tercero	0	401	483	
		Hernando	0	383	609	
		James Craik	0	422,5	395,5	
		TOTAL	Villa del Totoral	0	581,5	614
		TULUMBA	S. José de la Dormida	0	506	600,5
	UNION	Bell Ville	0	546	459	
		Canals	0	538	467	
Idiazábal		0	565	509		
Monte Maíz		0	571	447		
Noetinger		0	636	532		

PROVINCIA	DEPARTAMENTO	LOCALIDAD	27/6 AL 3/7 mm	Acumulado Año	
				04/07/06	03/07/07
SAN LUIS	CHACABUCO GOB. DUPUY	Concaran	s/d	150	60
		Buena Esperanza	s/d	217	306
	GRAL. PEDERNERA	Fortuna	s/d	144	0
		Nueva Galia	s/d	121	11
		Justo Daract	s/d	184	432
		La Toma	s/d	262	235
		Naschel	s/d	231	0
		Villa Mercedes	s/d	192	357
ENTRE RÍOS	SAN SALVADOR	San Salvador	0	416	812,5
	CONCORDIA	Concordia	0	368	774
	DIAMANTE	Aldea Protestante	0	424	958
		Costa Grande	0	484	944
		Diamante	0	316	970
	FEDERACION	Chajarí	0	566	710
	FEDERAL	Federal	0	528	824
	FELICIANO	Feliciano	0	446	619
	GUALEGUAY	Gualeguay	0	448,5	1223
	GUALEGUAYCHU	Pehuajó Norte	0	453,5	960
	LA PAZ	La Paz	0	542	630
	NOGOYA	Lucas Gonzalez	0	413	763
	PARANA	Cerrito	0	435	879
		Oro Verde	0	350	1076
	TALA	Rosario del Tala	0	476	1008,5
	URUGUAY	C. del Uruguay	0	392,5	755,2
	VICTORIA	Victoria	0	533	1137
	VILLAGUAY	Villaguay	0	388,5	862,5

PROVINCIA	DEPARTAMENTO	LOCALIDAD	27/6 AL 3/7 mm	Acumulado Año		
				04/07/06	03/07/07	
LA PAMPA	ATREUCO	Cereales	0	230,5	350	
		Doblas	0	301,5	424,5	
		Macachín	0	255	524	
		Miguel Riglos	0	228	247	
		P.C.Rolón	0	287,5	468,5	
		Rolón	0	290,5	400	
		T. M. Anchorena	0	117	268	
		CAPITAL	Anguil	0	295	366
			Santa Rosa	0	294,2	364,9
		CATRILO	Catriló	0	306,5	319
	La Gloria		0	304	319	
	Lonquimay		0	224	314	
	P. C. Catriló		0	319	332	
	CHAPALEUFU	Uriburu	0	321,5	292,5	
		Bernardo Larroudé	0	332,5	606	
		Ceballos	0	338	486	
		Cnel. Hilario Lagos	0	424	585	
		Intendente Alvear	0	532	628	
		Sarah	0	376	409	
		Vértiz	0	293	353	
	CONHELLO	Conhella	0	376	491	
		Eduardo Castex	0	336	435,5	
		Mauricio Mayer	0	310	474	
		Montes Nieves	0	325	376	
		Rucanello	0	267	405	
		Winifreda	0	300	499	
	GUATRACHÉ	Alpachiri	0	282	421	
		General M. J. Campos	0	211,5	343,5	
		Guatraché	0	236	399	
		Perú	0	148	324	
		Santa Teresa	0	291	366	
	HUCAL	Abramo	0	206,5	287,5	
		Bernasconi	0	237,5	367	
		General San Martín	0	262,5	302	
		Jacinto Aráuz	0	287,5	399	
	MARACO	Agustoni	0	302	366	
		Dorila	0	256	375	
		General Pico	0	364	522	
		Speluzzi	0	393	499	
		Trebolares	0	373	404	
	QUEMU-QUEMU	Colonia Barón	0	462	518	
		Miguel Cané	0	359	378	
		Quemú Quemú	0	403	399	
		Relmo	0	285	239	
	RANCUL	Villa Mirasol	0	445	352	
		Caleufu	0	349	634	
		Chamaico	0	391	614	
		Ing. Foster	0	247	298	
		La Maruja	0	212	422,5	
		Parera	0	410	543	
		Pichi Huinca	0	270	399	
		Quetrequén	0	549	521	
		Rancul	0	348	390	

PROVINCIA	DEPARTAMENTO	LOCALIDAD	27/6 AL 3/7 mm	Acumulado Año	
				04/07/06	03/07/07
LA PAMPA	REALICO	Alta Italia	0	319	575
		Embajador Martini	0	342	441
		Falucho	0	387	527
		Ing. Luiggi	0	308	406,5
		Maisonnavé	0	324	402
		Ojeda	0	303	446
		Realicó	0	485	768
		Van Praet	0	303	265
	TOAY	Naicó	0	164	75
		Toay	0	533	325,5
	TRENEL	Arata	0	457	407
		Metileo	0	303	342
		Trenel	0	342	551
	UTRACAN	Ataliva Roca	0	299	463
		Chacharramendi	0	110,5	196,5
		Col. Santa María	0	225	330,5
		General Acha	0	256	454
		P.C. Padre Buodo	0	218	214
		Quehué	0	308	437,9
		Unanue	0	313	336

PROVINCIA	DEPARTAMENTO	LOCALIDAD	27/6 AL 3/7 mm	Acumulado Año		
				04/07/06	03/07/07	
SANTA FE	BELGRANO	Armstrong	0	727	690	
		Montes de Oca	0	360,5	667	
	CASEROS	Bouquet	0	424	634	
		Casilda	0	686	817	
	CASTELLANOS	Chañar Ladeado	0	479	609	
		María Juana	0	453	906	
	CONSTITUCION	Rafaela	0	555	900	
		Bombal	0	444	742	
	GARAY	Sargento Cabral	0	468	704	
		Helvecia	0	716	1017	
	GRAL. LOPEZ	Carreras	0	514,9	624,4	
		Chovet	0	471	653	
		Maggiolo	0	453,1	400,6	
		María Teresa	0	410	462,6	
		Teodelina	0	371	729,5	
	GRAL. OBLIGADO	Venado Tuerto	0	535,4	459,9	
		Florencia	0	351	724	
		Reconquista	0	662	810	
	IRIONDO	Cañada de Gómez	0	573	633	
		Totoras	0	587	828	
		Villa Eloísa	0	507	566	
	LA CAPITAL	Santa Fe	0	606	924	
	LAS COLONIAS	Humboldt	0	668	1034	
		Santo Domingo	0	701	952	
		Sta. Clara Buena Vista	0	437	964	
	NUEVE DE JULIO	El Nochero	0	255	303	
		Tostado	0	323	715	
	ROSARIO	Arroyo Seco	0	473	964	
		Soldini	0	674,5	826	
	SAN CRISTOBAL	Ceres	0	427	512	
	SAN JAVIER	San Javier	0	618	680	
	SAN JERONIMO	Monje	0	616	972	
		Maciel	0	653	739	
	SAN JUSTO	San Genaro	0	495	1008	
		San Justo	0	626	754	
	SAN LORENZO	Pujato	0	506,5	806	
		Ricardone	0	547	812	
	SAN MARTIN	Cañada Rosquín	0	462	843	
		Landeta	0	485	919	
		S.Mtín. de las Escobas	0	476	967	
	VERA	Calchaquí	0	642	791	
		Intiyaco	0	362	411	
		Vera	0	652	912	
	SANTIAGO DEL ESTERO	AGUIRRE	Pinto	0	341,5	344
			Campo Gallo	0	478,5	317
		ALBERDI	Sachayoj	0	177,5	230
			Bandera	0	376	473
		BELGRANO	Monte Quemado	0	149,5	379
			Pampa de los Guanacos	0	216,5	316
		COPO	Frías	0	102	234
			Añatuya	0	297,5	385
		CHOYA	Los Juríes	0	284,5	325
			San Pedro de Guasayán	0	601,5	320
		GRAL. TABOADA	Campo del Cielo	0	108	281
			Suncho Corral	0	208	217
		JIMENEZ	Bobadal	0	209,5	242
			Isca Yacú	0	297,5	237
		LA BANDA	La Banda	0	363	422
			Quimilí	0	349,7	251
MORENO		Nueva Esperanza	0	219	366	
		Rapelli	s/d	253	104	

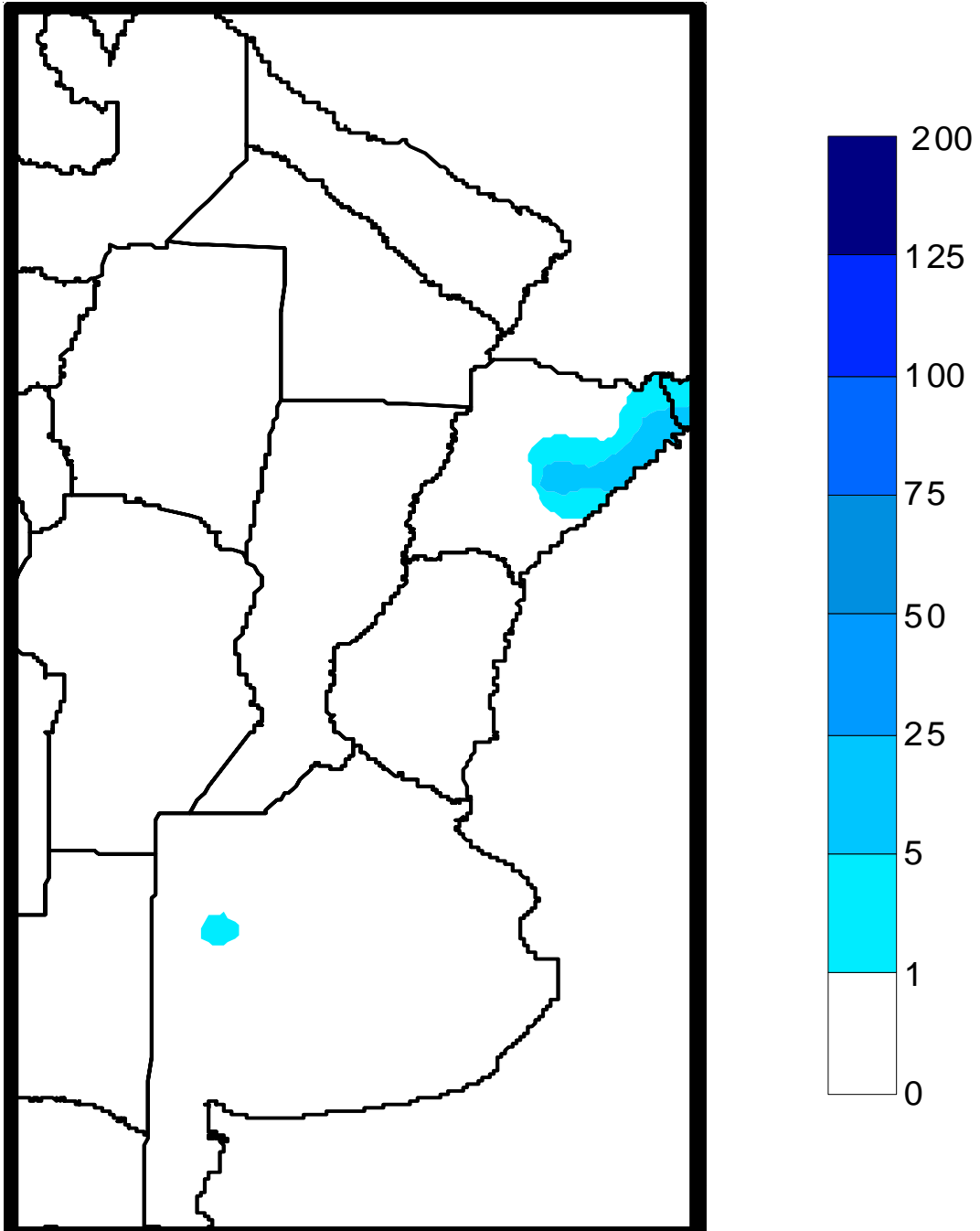
PROVINCIA	DEPARTAMENTO	LOCALIDAD	27/6 AL 3/7 mm	Acumulado Año		
				04/07/06	03/07/07	
CHACO	ALMIRANTE BROWN	Cpción. del Bermejo	s/d	231	834	
		Los Frentones	s/d	286	553	
		Pampa del Infierno	s/d	272	654	
	BERMEJO	Taco Pozo	s/d	378	207	
		Las Palmas	s/d	615	380	
		Puerto Bermejo	s/d	760	390	
	CDTE. FERNANDEZ	Pcia. Roque S.Peña	s/d	256	464	
	CHACABUCO	Charata	s/d	478	459	
	DOCE DE OCTUBRE	Gancedo	s/d	291	301	
		General Pinedo	s/d	350	565	
	DOS DE ABRIL	Hermoso Campo	s/d	293	476	
	F. J. STA. MARIA de ORO	Chorotis	s/d	351	464	
		Santa Sylvina	s/d	380	292	
		Corzuela	s/d	303	351	
	GENERAL BELGRANO	La Escondida.	s/d	277	564	
	GENERAL DONOVAN	Makallé	s/d	384	438	
	GRAL. GÜEMES	Colonia Miraflores	s/d	311	514	
		Fuerte Esperanza	s/d	382	368	
		Juan José Castelli	s/d	294	460	
	INDEPENDENCIA	Nueva Pompeya	s/d	117	263	
		Puerto Lavalle	s/d	143	350	
		Avia Terai	s/d	302	546	
		Campo Largo	s/d	326	604	
	LIB. GRAL. SAN MARTIN	Napenay	s/d	258	592	
		Ciervo Petiso	s/d	325	394	
		Lib.General San Martín	s/d	457	369	
		Pampa Almirón	s/d	327	288	
	LIBERTAD	Pampa del Indio	s/d	425	238	
		Pcia. Roca	s/d	317	155	
		Puerto Tirol	s/d	344	309	
	MAIPU	Tres Isletas	s/d	344	353	
	MYR. LUIS FONTANA	Cnel. Du Graty	s/d	528	658	
		Villa Angela	s/d	594	884	
	NUEVE DE JULIO	Las Breñas	s/d	346	415	
		O'HIGGINS	La Clotilde	s/d	397	691
		La Tigra	s/d	327	791	
	PCIA. DE LA PLAZA.	San Bernardo	s/d	376	757	
		PCIA. de la Plaza	s/d	335	584	
		Colonia Benitez	s/d	464	501	
		PRIMERO DE MAYO	Margarita Belén	s/d	531	548
	QUITILIPÍ	El Tacruzal	s/d	344	697	
		Quitilipi	s/d	303	537	
		Basail	s/d	392	915	
	SAN FERNANDO	Resistencia	s/d	357	509	
	SAN LORENZO	Samuhú	s/d	326	576	
		Villa Berthet	s/d	406	883	
	SARGENTO CABRAL	Capitán Solari	s/d	495	246	
		Colonia Elisa	s/d	313	430	
		Colonia Las Garcitas	s/d	250	379	
		Colonias Unidas	s/d	369	437	
TAPENAGA	Ahumonia	s/d	349	730		
VEINTICINCO DE MAYO	Charadai	s/d	397	924		
	Machagai	s/d	432	692		
MISIONES	CAPITAL	Posadas	0,5	370	284,5	

PROVINCIA	DEPARTAMENTO	LOCALIDAD	27/6 AL 3/7 mm	Acumulado Año	
				04/07/06	03/07/07
CORRIENTES	BELLA VISTA	Bella Vista	0	195,3	692
	CAPITAL	Corrientes	0	266,4	680,4
	CONCEPCION	Concepción	0	195	518
		Tabay	0	15	280
	CURUZU CUATIA	Curuzú Cuatiá	0	483	353
	EMPEDRADO	El Sombrero	0	89	188
	ESQUINA	Esquina	s/d	578,3	130
	GENERAL ALVEAR	Alvear	24	226	679
	GENERAL PAZ	Itá Ibaté	0	164	902
	GOYA	Goya	0	338	759,5
	ITUZAINGO	Ituzaingo	s/d	304	155
		San Carlos	0	88	65
	MERCEDES	Felipe Yofré	0	227	10
		Mariano Loza	0	150	260
		Mercedes	10,5	327,7	574
	MONTE CASEROS	Mocoretá	0	314	153
		Monte Caseros	0	452	465,5
	PASO DE LOS LIBRES	Paso de los Libres	0	204,5	326,5
	SALADAS	Saladas	0	90	93
	SAN COSME	San Cosme	0	200	255
	SAN MARTIN	Colonia Carlos Pellegrini	0	133	212
		La Cruz	24	312	701,5
	SAN MIGUEL	Loreto	0	230	215
	SAN ROQUE	Chavarría	0	347	155
		San Roque	0	123	430
	SANTO TOME	Garruchos	6	394	685
		Santo Tomé	s/d	613	209
	SAUCE	Sauce	0	178	120

PROVINCIA	DEPARTAMENTO	LOCALIDAD	27/6 AL 3/7 mm	Acumulado Año	
				04/07/06	03/07/07
TUCUMAN	BURRUYACU	Burruyacú	s/d	453	619
		Estación Garmendia	s/d	314	478
		Estación Piedrabuena	s/d	329,5	476
	CHICLIGASTA	La Cruz	s/d	392	611
		La Ramada	s/d	356	538
		Concepción	s/d	s/d	1008
		Cañete	s/d	359	196
		Delfín Gallo	s/d	480	596
	CRUZ ALTA	Las Cejas	s/d	295,5	500
		Los Pereyra	s/d	356	539
	GRANEROS	Los Ralos	s/d	391	550
		Graneros	s/d	388	751
		Taco Ralo	s/d	329	499
	LA COCHA	La Cocha	s/d	277	624
		La Invernada	s/d	378	584
	LA CAPITAL	Rumi Punco	s/d	264	613
		S.Miguel del Tuc.	s/d	s/d	202
Esquina		s/d	s/d	35	
LEALES	Estación Aráoz	s/d	307	106	
SALTA	ANTA	J. V. Gonzalez	0	668	411
		Las Lajitas	0	727	446
		Piquete Cabado	0	555	401
		Saravia	0	579	421
		Talavera	0	471	359
	CANDELARIA	Candelaria	0	554	524
		Güemes	0	606	614
	GENERAL GÜEMES	Embarcación	0	981	310
		Tartagal	0	1249	255
	GRAL. J. DE SAN MARTIN	El Galpón	0	701	570
		Metán	0	808	618
	ORAN	Orán	0	945	309
		Pichanal	0	853	279
	ROS. DE LA FRONTERA	Rosario de la Frontera	0	626	616
	JUJUY	EL CARMEN	Ciudad Perico	0	529
El Carmen			0	430	563
Pampa Blanca			0	394	435
GENERAL BELGRANO		Capital	0	516	366
		Palpalá	0	473	483
CATAMARCA	SANTA ROSA	El Bañado	0	478	528
		Los Altos	0	432	530
		San Pedro	0	426	539

MAPA DE PRECIPITACIONES

SEMANA 27/06/07 al 03/07/07



Fuente: Dirección de Coordinación de Delegaciones